

Sustainability report - 2020

Luče

Green Destinations Indicator Report

5. Assessment overview

Main theme	Criteria	Completed
1. Geografski podatki	10	10
2. Narava in pokrajina	12	12
3. Okolje in podnebje	18	18
4. Kultura in tradicija	10	10
5. Družbena klima	10	10
6. Poslovanje turističnih podjetij	12	12



6. Detailed overview

1. Geografski podatki

10

Splošni geografski podatki

10

Indicator			Value and explanation
1.1. Značilnosti destinacije (g25) S klikom na gumb Review dostopite do spustnega menija, v katerem izberite značilnosti svoje destinacije: obalna destinacija / kopalne vode / zimski športi / mesta (nad 100.000 preb.)	--	--	11.00
1.2. Država (g2) država	--	--	
1.3. Slovenski naziv (g9) slovenski naziv destinacije	--	--	0.00
1.4. Angleški naziv (g8) angleški naziv destinacije	--	--	0.00
1.5. Geoname ID (g7) številka po Geonames (www.geonames.org)	--	--	3239134
1.6. Velikost destinacije (g14) površina (km2)	--	--	109.50 km2
1.7. Površina (kopno) (g14lb) površina v km2 (samo kopno), izračun GIS	--	--	square km



1.8. Nadmorska višina (g12) najvišja točka (m)	--	--	2350.00 m Vrh najvišje gore Ojstrice
1.9. Prebivalstvo (Geonames) (e0geo) število prebivalcev (Geonames)	--	--	1543.00 nr
1.10. Prebivalstvo (destinacija / Wikipedia) (e0wik) število prebivalcev (vir Wikipedia ali lokalni)	--	--	1521.00

2. Narava in pokrajina

12

Narava in pokrajina

12

Indicator			Value and explanation
2.1. Naravne površine (10 km) (n1a) % narave v destinaciji v radiju 10 km od središča (neupoštevaje morje)	—	—	%
2.2. Naravne površine (n1b) % narave v celotni površini destinacije	—	—	approx % Kopenska narava v celotni površini destinacije znaša 82,7 % in je izračunana kot razmerje med seštevkom dejanskih rab prostora (površine gozda in površine voda, ki skupno znaša cca 9.055 ha) in celotno površino občine. Podatki so povzeti po Prikazu stanja prostora za OPN Občine Luče, januar 2018.
2.3. (Za)varovana narava (10 km) (n2a) % (za)varovane narave v radiju 10 km od središča destinacije (neupoštevaje morje)	—	—	approx %
2.4. % (za)varovane narave (n2b) % (za)varovane narave v celotni površini destinacije	—	—	74.00 approx % Zavarovana območja narave (219 ha), naravne vrednote (2595 ha), Ekološko pomembna območja (EPO) vključno z Naturo 2000 (5353 ha). Podatki so povzeti po Prikazu stanja prostora za OPN Občine Luče, januar 2018.
2.5. Vpliv turizma na naravo (n9) V kolikšni meri so se narava, živalstvo in rastlinstvo izognili negativnim	—	—	5.00 rating 1-5 Naravna dediščina se skozi turizem obnavlja, turistični razvoj je skladen z naravo,



vplivom turizma.			obseg turizma majhen in nima posebnih negativnih posledic na naravo.
2.6. Ogroženost naravne dediščine (UNESCO) (n23) % naravne dediščine UNESCO v destinaciji, ki ni ogrožen	--	--	%
2.7. Opazovanje živalstva in rastlinstva (kopno) (n5l) Priložnosti za opazovanje živalstva in rastlinstva na kopnem.	--	--	4.00 rating 1-5 Občina preko številnih aktivnosti omogoča opazovanje živalstva in rastlinstva - predvsem pohodništvo, kolesarjenje, pa tudi ribolov, jahanje. Vse navedene aktivnosti so večinoma organizirane in se izvajajo preko vodičev.
2.8. Skrb za naravo (n42) Ocena skrbi za naravo (Care for nature) destinacije na zoover.com.	--	--	1-10 score
2.9. Trgovina z ogroženimi vrstami (n25) V kolikšni meri se zaščitene vrste s seznama CITES v destinaciji nezakonito lovijo, prodajajo in preprodajajo.	--	--	5.00 rating 1-5 ni takšnih primerov
2.10. % nepozidane površine (n4b) % nepozidanih površin v destinaciji	--	--	98.66 approx % Nepozidana površina znaša 98,66 % in je izračunan kot seštevek dejanskih rab prostora brez pozidanih zemljišč (vrste kmetijskih rab, gozd, vode, ostale nekmetijske rabe) in celotno površino občine. Podatki so povzeti po Prikazu stanja prostora za OPN Občine Luče, januar 2018.
2.11. % nepozidanih površin (10 km) (n4a) % nepozidanih površin v radiju 10 km od središča destinacije	--	--	approx %
2.12. Okolica (n43) Ocena okolice (Surroundings) destinacije na spletni strani zoover.com.	--	--	1-10 score

3. Okolje in podnebje

18



Okolje in podnebje

13

Indicator			Value and explanation
3.1. Ravnanje z odpadnimi vodami (država) (e8a) % odpadnih voda, ki so očiščene pred izlivom v okolje, na nacionalni ravni	-	-	56.00 %
3.2. Ravnanje z odpadnimi vodami (destinacija) (e8b) % odplak iz destinacije, ki se pred odvajanjem očistijo vsaj do sekundarne stopnje	-	-	84.00 % Odplake v dejanskih količinah: 19588 m ³ vode iz gospodinjstev, ki so priključena na javni vodovod ter 21646 m ³ drugih odplak (javni vodovod + meteorne vode + tuje vode). Vir: JP Komunala Mozirje
3.3. Zbiranje trdnih odpadkov (država) (e9a) % trdnih odpadkov, ki so zbrani v ločenih zabojnikih za predelavo (nacionalno povprečje)	-	-	40.00 %
3.4. Zbiranje trdnih odpadkov (destinacija) (e9b) % trdnih odpadkov, ki so zbrani ločeno za predelavo na destinaciji	-	-	51.00 % Podatki izvajalca JGS PUP Saubermacher. Celotna količina odpadkov 269,5 ton, od tega 131,8 ton mešanih komunalnih odpadkov in 137,7 ton odpadkov zbranih ločeno.
3.5. Kakovost zraka (ocenjeno povprečje) (e10a) ocenjena povprečna kakovost zraka v destinaciji (v radiju največ 5 km od središča)	-	-	5.00 rating 1-5 zelo čist zrak, oddaljen gorski kraj, ni onesnaževalcev

3.6. Raba zelene energije (država) (e12) % primarne energije (TPES) iz obnovljivih virov za zadnje leto, na nacionalni ravni	--	--	20.20 %
3.7. Raba zelene energije (EU) (e12eu) % energije iz obnovljivih virov v EU	--	--	32.70 %
3.8. % pridobivanja zelene energije (država) (e13c) energija iz obnovljivih virov kot % celotne energetske produkcije, na nacionalni ravni, v zadnjem letu	--	--	14.86 %
3.9. Tišina, mir (5 km) (e11a) odsotnost hrupa od letalskega in cestnega prometa v radiju 5 km od središča destinacije	--	--	5.00 rating 1-5 Ni hrupa, oddaljen gorski kraj, zelen, miren
3.10. Prihod z letalom, križarko (h19) delež obiskovalcev, ki v destinacijo (ne) pridejo z letalom ali križarko	--	--	5.00 rating 1-5
3.11. Dostopnost z vlakom, avtobusom in trajektom (h18) preprostost prihoda v destinacijo z vlakom, avtobusom ali trajektom	--	--	3.00 rating 1-5 Dobra povezanost z avtobusi iz strani Celje in Ljubljana.
3.12. Postajališča za izposajo koles (e23b) število postajališč za izposajo kolesa v destinaciji	--	--	2.00 nr Zasebna postajališča/izposoja koles: Guesthouse S, Luče 87, 3334 Luče Avtokamp Šmica, Luče 4, 3334 Luče
3.13. Kolesarjem prijazno (e23p) število postajališč za izposajo koles na 10.000 prebivalcev	--	--	12.96 #/10,000 inh.

Zimski športi



Indicator			Value and explanation
3.14. Smučanje izven urejenih prog (e30) povprečen % smučarjev izven urejenih prog (dnevno)	--	--	0.00 Approx % Imamo eno smučišče. Na samem smučišču ni možno smučati izven urejenih prog, ker gre za manjše smučišče z umetnim snegom.
3.15. Naprave za tehnično zasneževanje (e31) število naprav za tehnično zasneževanje	--	--	5.00 nr 5 snežnih topov za zasneževanje smučišča
3.16. Številčnost naprav za tehnično zasneževanje (e33) število prebivalcev na napravo za tehnično zasneževanje	--	--	308.60 nr
3.17. Sol za posipavanje (e32) tone soli za posipavanje ulic in pločnikov (povprečno na leto)	--	--	72.00 Approx nr letno - poraba soli namenjene za posipavanje cest in pločnikov.
3.18. Intenziteta posipavanja s soljo (e34) število prebivalcev na tono soli za posipavanje	--	--	21.43 nr

4. Kultura in tradicija

10

Kultura in tradicija

10

Indicator			Value and explanation
4.1. Svetovna kulturna dediščina (UNESCO) (c1) število kulturnih UNESCO-vih znamenitosti v destinaciji	—	—	0.00 nr
4.2. Ogroženost kulturne dediščine (c12) % UNESCO-ve dediščine, ki ni ogrožena	—	—	%
4.3. Zgodovinske stavbe (c2) število pomembnih zgodovinskih in spomeniških stavb	—	—	43.00 nr 42 enot - profana stavbna dediščina 3 enote - sakralna stavbna dediščina 6 enot - memorialna dediščina
4.4. Število zgodovinskih stavb / 10.000 preb (c2p) število pomembnih zgodovinskih in spomeniških stavb na 10.000 prebivalcev	—	—	278.68 #/10,000 inh.
4.5. Tradicionalna arhitektura (c5) vasi, kraji in mesta, ki ohranjajo lokalni in/ali tradicionalni arhitekturni slog	—	—	5.00 rating 1-5 2 enoti - naselbinska dediščina 42 enot - profana stavbna dediščina 3 enote - sakralna stavbna dediščina
4.6. Muzeji (c3) število muzejev	—	—	1.00 nr etno hiške muzej



4.7. Število muzejev / 10.000 preb (c3p) število muzejev na 10.000 prebivalcev	--	--	6.48 #/10,000 inh.
4.8. Kulturna krajina (c4b) % tradicionalne kulturne krajine (vključno z vrtovi), ki je ostala enaka ali podobna vse od predvojnega obdobja (pred 1940)	--	--	% approx.
4.9. Kultura (c7) Ocena kulture (Culture) v destinaciji na spletni strani zoover.com.	--	--	rating 0-10
4.10. Vpliv turizma na kulturo in tradicijo (c8) v kolikšni meri so se lokalna kultura, značaj in tradicije izognili negativnim vplivom razvoja turizma	--	--	5.00 rating 1-5 Turizem nima negativnih vplivov. Zaradi turizma se zvrstijo številni dogodki in obudijo mnogi običaji.

5. Družbena klima

10

Družbena klima

10

Indicator			Value and explanation
5.1. Korupcija (država) (h2) nacionalni indeks na lestvici Transparency International	--	--	60.00 index
5.2. Enakost med spoloma (država) (h3) indeks na lestvici enakosti med spoloma, WEF	--	--	0.81 index
5.3. Suženjstvo (država) (h14) nadzor nad vsemi oblikami suženjstva, nacionalno	--	--	2.20 index
5.4. Suženjstvo v turizmu (h6) vpletenost destinacije v trgovino z ljudmi, z namenom zadovoljevanja (spolnih) potreb turistov	--	--	5.00 rating 1-5
5.5. Človekove pravice (država) (h13) indeks človekovih pravic (IHRRI)	--	--	60.30 index
5.6. Svoboda tiska (država) (h9) indeks svobode tiska	--	--	22.31 index
5.7. Zdravstvena nega (država) (h22) indeks kakovosti zdravstvene nege	--	--	61.31 index



5.8. Stabilnost in mir (država) (b10) mednarodni indeks stabilnosti v državi	--	--	33.90 index
5.9. Vojno območje (h20) stopnja varnosti pred vojno ali terorizmom	--	--	5.00 rating 1-5 zelo varno
5.10. Družbena kriminaliteta (država) (h7) percepcija družbene kriminalitete (Visions of Humanity)	--	--	2.00 index

6. Poslovanje turističnih podjetij

12

Poslovanje turističnih podjetij

12

Indicator			Value and explanation
6.1. Število nastanitev (www.bookdifferent.com) (b2b) število nastanitev na portalu www.bookdifferent.com	–	–	4.00 nr House Raduha, Guesthouse S, Guesthouse Hiša Sonca, Apartments BBI, Juvanova hiša, Apartment Savinja, Apartments Vintage Vacation in Holiday Home Prdelanca
6.2. Zelene nastanitve na portalu BookDifferent (b7) število nastanitev z zelenim znakom, ki so vpisane na portal www.bookdifferent.com	–	–	0.00 nr
6.3. % nastanitev z zelenim znakom (www.bookdifferent.com) (b5b) % nastanitev z zelenim znakom, ki so vpisane na portal www.bookdifferent.com	–	–	0.00 %
6.4. Število nastanitev (b2a) število nastanitev v destinaciji	–	–	26.00 nr Vir: E-turizem (penzioni, sobe, apartmaji, turistične kmetije, kamp, planinske kočje)
6.5. Zelene nastanitve - Slovenia Green Accommodation (b4a) število nastanitev z znakom Slovenia Green Accommodation	–	–	0.00 nr
6.6. % zelenih nastanitev (b5a) % nastanitev z zelenim znakom	–	–	0.00 %

6.7. Sezonskost (b3) število mesecev, v katerih pripotuje 80 % turistov	--	--	5.00 nr V obdobju od maja do septembra destinacijo obiše 82% letnih obiskovalcev. Podatki E-turizem 2018: skupaj prihodov 7906 (D=3214, T=4692), prihodov v obdobju maj-september 6531 (D=2515, T=4016). Izračun: 82,6 %
6.8. Zeleni znaki za TO in TA - Slovenia Green Travel Agency (b1) število TA in TO z znakom Slovenia Green Travel Agency	--	--	0.00 nr
6.9. Javni prevoz (h17) kakovost in ustreznost javnega prevoza v destinaciji	--	--	3.00 Rating 1-5 Destinacija je gorska, odmaknjena, kljub vsemu je mogoče iz glavnega mesta in okoliških mest v destinacijo prispeti z avtobusom večkrat na dan iz savinjske in 4x tedensko iz ljubljanske smeri.
6.10. Zadovoljstvo obiskovalcev (h1) Ocena zadovoljstva obiskovalcev (Appreciation) na spletni strani zoover.com.	--	--	Rating 0-10
6.11. Priložnosti za pohodništvo (h26) ocena priložnosti za pohodništvo	--	--	4.00 Rating 1-5 dobre možnosti in pogoji za pohodništvo
6.12. Priložnosti za kolesarjenje (h27) ocena priložnosti za kolesarjenje	--	--	4.00 Rating 1-5 Dobre možnosti in pogoji za kolesarjenje