



BERGSTEIGER
DÖRFER

Online Meet & Greet der Bergsteigerdörfer

6. November 2020

Programm

- 9:30 h **Begrüßung**
Gerald Dunkel-Schwarzenberger, Vizepräsident des ÖAV
Alenka Smerkolj, Generalsekretärin der Alpenkonvention
- 10:00 h **Bericht aus dem Projektmanagement**
- 10:30 h **Pause im virtuellen Lungiarü**
- 11:00 h **Keynote „Small is Beautiful – Resilienz alpiner Gemeinden durch innovative Governance“**
Prof. Dr. Tobias Luthe, ETH Zürich & Dr. Romano Wyss, EPFL Lausanne
- 12:00 h **Gruß aus Lungiarü**
- 12:30 h **Ende des offiziellen Teils**

www.bergsteigerdoerfer.org/jahrestagung

Begrüßung



Gerald Dunkel-Schwarzenberger

Vizepräsident des Österreichischen Alpenvereins und Vorsitzender der internationalen Steuerungsgruppe der Bergsteigerdörfer

Alenka Smerkolj

Generalsekretärin der Alpenkonvention

Bergsteigerdörfer

Bericht aus den Alpenvereinen 2019/2020

- Öffentlichkeitsarbeit
 - Kommunikation durch die Alpenvereine
 - Kommunikation durch die Initiative Bergsteigerdörfer
- Internes
 - Logo mit Dörfernamen
 - Update Markenkooperationen
 - Entwicklungskonzept
- Zukunft
 - Neuer Partner SAC
 - Termine



CC BY-SA 3.0_Jonas Rogowski



Öffentlichkeitsarbeit zur Initiative Bergsteigerdörfer

Externe Kommunikation

Anna Pichler, AVS

Frage an das Publikum



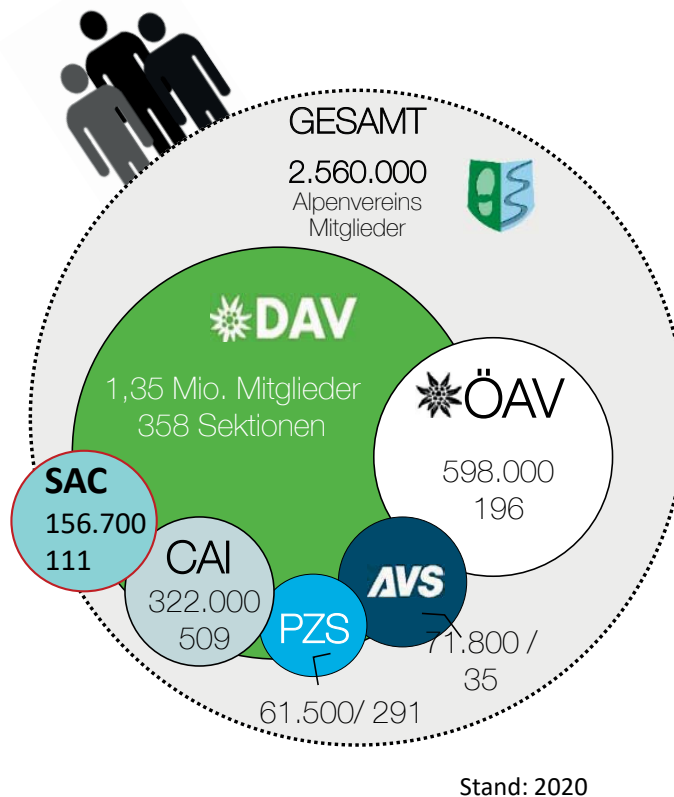
„Tue Gutes und rede darüber“



Kommunikationskraft der Alpenvereine



Das Thema „Bergsteigerdörfer“ wird von den Alpenvereinen an **mehr als 2,5 Mio. Mitglieder** kommuniziert!



- ✓ Mitgliedermagazine der alpinen Vereine und ihrer Sektionen
- ✓ Webseiten
- ✓ Newsletter
- ✓ Broschüren
- ✓ Tourenportal alpenvereinaktiv.com
- ✓ Kursprogramme
- ✓ Social Media (Facebook, Instagram, Twitter)



Mitgliedermagazine



Jezerško
Sloweniens erstes Bergsteigerdorf

Wer in Slowenien neben den Grotten von Postojna, Bovec und den Architekturschönheiten von Ljubljana nach dem Besonderen sucht, ist in Jezerško, seit 2017 Sloweniens erstes Bergsteigerdorf, richtig. „Stein, aber fein“, das beschreibt diese Fleckchen an der slowenisch-österreichischen Grenze in aller Kürze.

Das Bergsteigerdorf Jezerško befindet sich im Norden von Slowenien zwischen den Gipfeln der Steiner Alpen und der Karawanken. Im Süden wacht die große Pyramide des Kranjski Storžič über das Tal und der nördlich gelegene Jezerški Vih/Seabergstätt bildet den Übergang ins benachbarte österreichische Eisental.

Jezerško – Seetal
Im vor fünfzig Jahren nahmen an der Stelle des heutigen Jezerško (St. Seetal) zwei Gletscherlärchen einen großen See, der sich nach einem Ende im Jahr 1348 durch die Lockung der Gletschermoräne allmählich

leerts. Innerhalb von zweihundert Jahren wurde der ehemalige Seegrund kultiviert und Baumreihe wurden auf diesem Gebiet gegründet. Die Grundgrenzen werden durch Baumreihen markiert, die westlich zur Lieblichkeit des großzügigen Talbodens beitragen. Die großen Höfe sind als Hausenlöcher mit einer Vielzahl von Gebäuden organisiert. Durch die Abgrenzungslinien waren sie lange Zeit autark und zählten zu autonomen Wohnstätten wie zum Beispiel das Jezerško-Solztanko-Schat, welche weithin auch als „Biflenschaf“ bekannt ist.

Drei Kirchen zeugen von der Frömmigkeit, dem Fleiß und der engen Gemeinschaft, die in dieser Gegend gelebt wurde und wird. Die älteste ihnen wurde schon im Jahr 811 urkundlich erwähnt.

Ein weiteres Geschichtszeugnis der Jenkova Kozarna, die Fuhria als Station dient und heute ein Museumsmuseum beherbergt. Die 7 km k. u. k. Grenzsteine in der der Kirche sind schmale Zeuge tausendjähriger Zugehörigkeit zur Gletschermoräne allmählich



Die Zukunft ist, was wir daraus machen
Bergsteigerdörfer als regionale Entwicklungskerne

Die Tiroler Ursprünglichkeit südlich von Innsbruck

Im Sommer 2018 abgeschlossen, was über einen Zeitraum von drei Jahren auf der Grundlage von Studien und Gesprächen mit den Gemeindeführern, den Bergsteigern und den Anwohnern der Gegend im südlichen Tiroler Unterland, insbesondere im Bereich der Grotten und der Grottenhöfe, durchgeführt wurde. Die Ergebnisse sind in der Broschüre 'Die Zukunft ist, was wir daraus machen' dargestellt.

Die Broschüre zeigt die Vielfalt der Landschaften und die Vielfalt der Menschen, die in dieser Gegend leben. Sie zeigt die Vielfalt der Landschaften und die Vielfalt der Menschen, die in dieser Gegend leben. Sie zeigt die Vielfalt der Landschaften und die Vielfalt der Menschen, die in dieser Gegend leben.

ÖAV Bergauf

Matsch, Lungiarü und Val di Zoldo

Was im Oktober die Lärchenfärbung im goldenen Farkhild entlockt, ist das perfekte Bergsteigerparadies. Nicht nur in den Dolomiten, auch in den südlichen Ostalpen.

Val di Zoldo: Dolomiten im schneeigen Weiß

Während andere Bergsteigerdörfer im Sommer im Schatten der Sonne stehen, ist das Val di Zoldo im Oktober im goldenen Farkhild entlockt. Nicht nur in den Dolomiten, auch in den südlichen Ostalpen.

Lungiarü: Abenteur der Tauernhochalpen des Cadefels

Was im Oktober die Lärchenfärbung im goldenen Farkhild entlockt, ist das perfekte Bergsteigerparadies. Nicht nur in den Dolomiten, auch in den südlichen Ostalpen.



Was im Oktober die Lärchenfärbung im goldenen Farkhild entlockt, ist das perfekte Bergsteigerparadies. Nicht nur in den Dolomiten, auch in den südlichen Ostalpen.





AVS Berge erleben



Bergsteigerdörfer: das Positiv-Beispiel der Alpenvereine



- Synergie mit Kampagne #UnsereAlpen. #Einfachschön.
- Alpenbuch (©Marmota Maps, Sept. 2020, 290 S., illustriert): Wissenswerte & kuriose Fakten über die Alpen
- Berg 2021 (Jahrbuch DAV-ÖAV-AVS mit Alpenvereinskarte 57/1 Karnischer Hauptkamm West)



Bergsteiger Special

- Kooperation mit Outdoor-Traditionsverlag Bruckmann
- Finanzielle Beteiligung der Alpenvereine
- Dörferportraits, Tourentipps, Projektinformationen
- Erschienen am 12.09.2020
- Verbreitete Auflage: ca. 27.000 Exemplare in Deutschland, Österreich, Schweiz, Italien, Luxemburg



Newsletter & Webseiten



Naturschutz & Raumplanung

nach oben

Bergsteigerdörfer - Urlaubsträum für Bergmenschen



Wer für erholsame Tage nicht zu weit in die Ferne schweifen will und dabei noch einen **Urlaub abseits der touristischen Zentren** sucht, wird hier fündig. Traumhafte Natur, eine Vielfalt an Berg- und Freizeitangeboten kombiniert mit kleinstrukturierten Unterkünften macht die Bergsteigerdörfer in Österreich, Deutschland, Italien und Slowenien zum perfekten Urlaubsziel. Sektionen können unter info@bergsteigerdoerfer.org kostenlos Material anfordern. [Weitere Informationen hier.](#)

Juli 2020 ÖAV



BERG|STEIGER|DÖRFER: Alpin. Verwurzelt. Naturbelassen. Vielseitig.

Kennst du **Matsch** und **Lungiarü**? Das sind unsere beiden **Bergsteigerdörfer in Südtirol**. Hier kannst du erleben was wir gerade in diesem Frühling vermisst haben: eine naturnahe Landschaft, herausfordernde Bergtouren und zuvorkommende Gastgeber.

Juni 2020 AVS

Weiterlesen

DAV Deutscher Alpenverein

DER DAV BERGSPORT HÜTTEN & TOUREN NATUR WETTKAMPF KULTUR JUGEND SERVICES

Home > Natur > Bergsteigerdörfer

Was sind Bergsteigerdörfer?
Weniger Masse, mehr Klasse

Das oberste Ziel der "Bergsteigerdörfer": Förderung naturnaher, ressourcenschonender und nachhaltiger Tourismusformen. Hintergrundinformationen zum Projekt gibt es hier!

Mehr

GABEL Escape Carbon XT Tourenstöcke "DAV-Edition"

Tourenstöcke "DAV-Edition" leicht und einfach zu bedienen

Bergsteigerdörfer Ramsau
Am Fuße des Watzmanns
Mehr erfahren

Bergsteigerdörfer Kreuth
Im Herzen des Mangfallgebirges
Mehr erfahren

Bergsteigerdörfer Sachrang
Erfahrungen am Geiseltal
Mehr erfahren

Bergsteigerdörfer Schleching
Bergsporturlaub im Oberrhein
Mehr erfahren

PLANINSKA ZVEZA SLOVENIJE ALPINE ASSOCIATION OF SLOVENIA

Gorniške vasi v Alpah

Kraj, struktura pod iniciativo planinskih vasi, so v svojih regijah pravi alpski planinski planjci. Gore in alpskim imajo tako pri domačinih in gostih zelo veliko vrednost v smislu kulturne identitete. Če se še živijo spusti o potrobi po harmoniji med naravo in človekom, pri čemer človek spoštuje naravno mejo.

Masa je manj in kakovostnejša.

Planinske vasi planinskega država tako na poseben način izpopolnjuje vije Alpejske konvencije, ki skrbijo k trajnostnemu razvoju v celotnem alpskem prostoru.

Informacije

Nosilec projekta in mreže Gorniške vasi v Sloveniji je Planinska zveza Slovenije.

Misa Erben, potrošniška P23 (S)
Dušan Pradelar, strokovni sodelavec P23 (S)

ZADNJE NOVICE

26. Okt. 2020

PLANINSKA ZVEZA SLOVENIJE ALPINE ASSOCIATION OF SLOVENIA

Ukrepi zaradi COVID-19 | Objavljeno ob 26. oktobra 2020

Diplomska sprejemna in diplomirane trih vladnih odborov, ki omogočajo zbiranje ljudi in prodajo zbirke zaradi COVID-19. Sporočilo, kajna začne bo aktualna od 26. oktobra.

28. Sep. 2020

Luče leto dni v združenju Gorniške vasi

Lani septembra so bile na danah dan Luča kot druga slovenska občina sprejela v zvezi Gorniške vasi (Bergsteigerdörfer). V mreži je postajalo 29 krajev vzhodnega dela v Avstriji, Nemčiji, južni Tirolu, Italiji in Sloveniji. Kot je povedal Srečo Čučina Luča Goriški in je epidemija koronavirusa malo ohranila pri načrtih, a uspejo, da bodo drugi leto že lahko pokazali opredeljeno pot po poti Soltau.

11. Avg. 2020

Letos več domačih planincev v slovenskih kočah in gorah

Letošnja planinska sezona se zaradi ukrepov po epidemiji koronavirusa drugače kot pretekla leta. Zaradi stroških ukrepov se umakne izjema skranavstva je manjše število nočitev v planinskih kočah, planinci pa se morajo držati strožjih ukrepov in meril. Odrasla bo splošno, da se je za slovenskih gora odločila pravej marj tuje. A več Slovenije. A kar je za 2020 bolj primernih za več Slovenije.

Urlaubsangebote



Bergwandern / Alpenüberquerungen - Deutschland - Österreich
 Von Bergsteigerdorf zu Bergsteigerdorf – Die große West-Ost-Durchquerung von Kreuth nach Ramsau

3 Termine á 12 Tage

- 07.07.2019 - 18.07.2019
- 15.09.2019 - 26.09.2019
- 29.09.2019 - 10.10.2019

DAV 2019



Von Bergsteigerdorf zu Bergsteigerdorf – Die große West-Ost-Durchquerung von Kreuth nach Schleiching

3 Termine á 7 Tage

ab € 795,-

Technik: ▲▲▲▲▲▲▲ Kondition: ▲▲▲▲▲▲▲



AVS 2019



Östliche, eine od varuhaj Luč, grezda sred gora Foto: Miro Ogrin



Zirske radosti na Jezerskem, v prvi slovenski gorniški vasi Foto: Miro Karavanc

Gorniške vasi Jezersko in Luče v ugledni mednarodni družini

Manca Ogrin
Mednarodna mreža Gorniške vasi združuje alpske kraje, ki svoj turizem razvijajo na temeljih gorniške tradicije, preobremenjajo gorniški dejavnosti, brez velike turistične infrastrukture in s trajnostnim pristopom, kar slovenski prvopristopni - občini Jezersko in Luče-dolgoročna vidita kot konkurenčno prednost svojega območja.

Manj in zato bolje
 Gorniške vasi (v izvirniku bergsteigerdörfer) se zavajajo potrebe po harmoniji med naravo in človekom, pri čemer človek splošne zmožnosti narave, zato je njihov moto: manj in zato bolje. Osnova trajnostnega turizma je glasba v golem svetu z lastnimi močmi in brez velike tehnol. infrastrukture, z odgovornim odnosom do narave ter spoštovanjem kulturne in naravne dediščine kraja. Po-goji za vstop v mrežo Gorniške vasi so, da ima kraj manj kot 2000 prebivalcev, da je med najnižjo in najvišjo točko vsaj tisoč metrov višinske razlike ter da ni velike turistične infrastrukture in hotelskih kompleksov. Danes je v mreži 20 krajev v Avstriji, Štiriji na Bavarskem, dva na južnem Tirolskem in še eden v obkroju prestolnice Italije, v Sloveniji pa Jezersko in Luče.

Nacionalni nosilec projekta Gorniške vasi v Sloveniji je Planinska zveza Slovenije, podpira ga Ministrstvo za okolje in prost. in skrbi za izvajanje Alpske konven-cije v Sloveniji, ter Ministrstvo za gospo-darski razvoj in tehnologijo.

20 oddih

Uresničevanje ciljev Alpske konvencije
 situaciji turizma v Alpah je v zadnjih desetletjih dosegel raziščeno, ki je v mar-sičem presejaljo sposobnost okolja, da to pre-mese brez posledic. S projektom Gor-niške vasi se planinske zveze Avstrije, Nemčije, južne Tirolske, Slovenije in Italije pridružujejo stremcem uresničevanja Alpske konvencije in želimo spodbuditi kraje, ki izpolnjujejo zahtevne kriterije, da naravne danosti, planinske in gorniške tradicije ter kulturno dediščino usmerijo v razvoj, ki bo upošteval vse te dejavnosti in privabljal goste, ki so pripravljeni ob-iskovati gorsko pokrajino in izvajati v njej športne in druge aktivnosti na osnovi last-nih sposobnosti, moči in znanja ter ob odgovornem odnosu do narave, ki bodo spoštovali lokalno prebivalstvo, njegovo tradicijo in kulturo, pojasnjuje Miro Ogrin, podpredsednik Planinske zveze Slo-venije: »Ker ni pri z izvajanjem projekta vidimo možnosti za te kraje, da s pomočjo lokalnih prebivalcev, izvajanjem storitev in drugih poslovnih priložnostmi pove-čamo intereso mladih generacij, da svoje nadaljnje življenjske in poslovne pot vidijo v domačem kraju.«

Jezersko, kjer je narava najlepša
 Slovensko prvopristopno, alpsko vasico med Korosko in Kranjsko, zaznamujejo veličastni vosec belih sneg. Gorničev ter priznani zeleni vršci Karavanc. Na ob-močju nekdanjega kmetijskega jezera, po katerem je kraj dobil ime, danes pre-živajo občutni travniki in pašniki jezer-skih kmetov, ki že več kot 500 let obnovo-ju svoje podnebje in bogato dediščino.

»Sprehodi v neokrnjeni gorski naravi (te-matske in spehobajne poti), izjemni raz-gledi z lahko dostopnih vrhov (Golli vrh, Pristovski Stariž, Vrnikovo Grintovec, Ste-govnik in Veliki vrh), zahtevne visokogor-ske hribovke ture (Grintovec), legendarne planinske kočice (Čučka kočica in Kranjska kočica na Ledini), bogata narava (Led-nik pod Skuto, zdravilna mineralna voda Jezerske solina, jezovne meje, stolpne lipe) in kulturna dediščina (drkova ka-sarna, Senkova domačija, Stara cerkev) ter vedno bolj pestra in kakovostna turistična ponudba od hotela Vila Planinka prek domačnosti turističnih kmetij, pensionov in gostiln do preprostih nastanitev v hos-tilih, glamping in kotoh. V zimskem času pa smo najbolj pripravljeni po odlično urejeni ponudbi za tek na smučeh in možnosti drsanja ob Planinarskem jezuru. Zato z razpisom in ponosno vabimo obiskovalce s turističnim sloganom: Jezersko, kjer je narava najlepša! ponosno pove župan Občine Jezersko Dreje Karavanc.

Jezersko je v ugledno mednarodno družino Gorniške vasi vstopila maja 2018. »Vi-šjejezični izzivi je, kako loviti ravnotežje med obnavljanjem neokrnjene narave, ki je na-ša največja ovedina, in turističnim razve-jem, ki bo prebivalcem omogočil razvoj in preživetje. Izzivi je tudi vzdrževanje in izboljševanje planinskih, turističnih in ko-lesarskih poti, trepi pa strategija urejanja minijezera gromča in dostopnosti do pskih dolin. Še posebno pomemben je izzivi, kako »ohladiti« Jezersko in Jezers-ko, partnerje in vse druge ponudnike, da bomo čim bolj verodostojno in prepozni-vo preoblikovali manjši in več med-vse obiskovalce naše prelepe doline o

Bergsteigerdörfer hautnah

Programm Hüttschlag Änderungen vorbehalten

Mittwoch, 13.1.2021
 Ammerlitz (14 km) und Bus (1) zum Start für den Bus ab St. Johann im Pongau oder mit dem PKW ins Bergsteigerdorf HÜTT-SCHLAG und Check-in im Bergsteigerdorf Partnerwettbewerb.
 14 Uhr: Klausur Schneeschuh- und Skitour mit Auswertungsscheck direkt vom Ortseingang zum Hüttschlag zum Bauernhof Neu-Raus, Treffpunkt: Wapner Sportplatz Hüttschlag Ortseing. (ca. 500 Hm, 2-3 h, 5 St.)

Donnerstag, 14.1.2021
 Tour in Natur auf der Krastler (2.204 m), einer der bestdotier-ten Skitouranstiege in Hüttschlag.
 Gemeinsamer Transfer ab Ortseingang zum Parkplatz Hüttschlag (ca. 500 Hm Anstieg und Abfahrt, 1,5 km, ca. 4-5 St.)

Freitag, 15.1.2021
 Tour in Natur auf der Krastler (2.204 m) und auf den Looßhöfen (2.043 m).
 Das Filmmuseum ist der Skitouranstieg in Greditz, nach Ab-fahrt auf die Filmmuseum geht es nordwärts 140 Hm hinauf auf den Looßhöfen und von dort hinab zur Looßhöfenalm, die seit einigen Jahren auch im Winter geöffnet hat. Nach gemeinsamer Rand Abfahrt ins Tal. Gemeinsamer Transfer ab Ortseingang zum Parkplatz Grundlinden, 1.300 Hm Anstieg und Abfahrt, 11,5 km, ca. 3-4 St.)

Samstag, 16.1.2021
 Tour in Natur auf dem Karkogel (2.087 m).
 Der Karkogel ist ein beliebter Berg zwischen Hüttschlag und dem Talende mit Blick zu den mächtigen Gletschern im Tauern. Gemeinsamer Transfer ab Ortseingang zum Parkplatz Ancharst-berg 1.200 Hm Anstieg und Abfahrt, 9,7 km, ca. 4-5 St.)

10 Bergsteigerdörfer
 Zu weiteren Schneeschuhreisen mit all den Bergsteigerdörfern findet ihr alle Infos auf unserer Website.

ÖAV: Oktober 2020 (Mallnitz) und Jänner 2021 (Hüttschlag)


PZS: Werbung Tourismusmesse Alpe Adria 2020

Social Media

(Facebook, Instagram, Twitter)



„Tue Gutes
und lass andere
darüber reden.“

 Österreichischer Alpenverein
18. Oktober um 16:05 · 🌐

BERG | STEIGER | DÖRFER: hautnah

🌿 "Bergsteigerdörfer hautnah" wurde ins Leben gerufen, um bergbegeisterten Menschen die schönsten Facetten des Bergsteigerdorfs zu zeigen. Gemeinsam mit den Tourismusverbänden vor Ort werden in den Randsaisonen Programme zusammengestellt, die Bergerlebnis, Kultur und Naturgenuss vereinen. 🏔️👣❄️🌲

Lasst euch inspirieren 👉 <http://bit.ly/mallnitz-hautnah> und kommt vorbei!

📷 M... Mehr ansehen




👍❤️😮 148

6 Mal geteilt

 AVS - Alpenverein Südtirol
October 31 at 12:04 AM · 🌐

HERBSTFARBEN 🍁🍂🌞 im #Bergsteigerdorf Matsch
#einfachschön #GenießenundVerweilen #bergsteigerdörfer



1,897
People Reached

114
Engagements

Boost Post


👍❤️😮 21

Kommunikation durch die Initiative Bergsteigerdörfer

Unsere Drucksorten



Alpenkulinärisches Reisebuch (2018)



Gesamtbroschüre (2018)



Einzelbroschüre & Alpingeschichte:
Neuerscheinungen und Neuauflagen

www.bergsteigerdoerfer.org

- konstanter Aufwärtstrend, steigende Zugriffe in den Sommermonaten, Spitzen immer Anfang August-Mitte August (1.226 Besuche pro Tag)
- **1.1.-18.10.2020** (42 Wochen/dt. Sprachversion) pro Monat im Durchschnitt **22.400 Besuche**, 57.300 Seitenaufrufe. **737 Besuche pro Tag** bei 2,56 angesehenen Seiten
- Corona Lockdown im Frühjahr fiel kaum ins Gewicht
- Zutritte vor allem über Suchmaschinen, viele verschiedene Suchbegriffe
- Startseite wird am häufigsten aufgerufen: relativ gute durchschnittliche Verweildauer 2 Minuten 40 Sekunden min (konnte deutlich gesteigert werden). Dann schon die Seite „die Orte“.
- 201 Partnerbetriebe mit einer Einzelseite: wichtig ist ein eigens geschriebener Text, der auffällt

+100
Besucher
pro Tag

2020

2015

deutsch

BERGSTEIGER DÖRFER

Die Orte Aktiv am Berg Angebote Service Philosophie

Anregung ohne Hektik

Ursprüngliche Bergorte zum Genießen und Verweilen

Die in der Initiative Bergsteigerdörfer vereinten Ortschaften sind Alpinismusregionen in ihren Regionen. Deshalb haben die Berge und das Bergsteigen im kulturellen Selbstverständnis der Einheimischen und Gäste einen hohen Wert. Hier ist das Bewusstsein über den notwendigen Einklang zwischen Natur und Mensch noch lebendig und man respektiert natürliche Grenzen.

Weniger, dafür besser, das ist die Devise.

Die Bergsteigerdörfer der Alpenvereine entsprechen damit in besonderer Weise den Zielen der Alpenkonvention, die eine nachhaltige Entwicklung im gesamten Alpenraum anstrebt.

ie Broschüren zu den einzelnen Bergsteigerdörfern, die

Seite	Aufrufe pro Tag	Aufrufe pro Monat	Anmerkungen, Suchbegriffe
1 Startseite Bergsteigerdörfer	150,0	4.556	Die allgemeine Startseite ist in der Regel die häufigste Erstbesuche.
2 Grünau Wandern	17,5	533	Suchbegriff „Grünau Wandern“ Position 3 bei Google
3 Die Orte	13,9	423	Suchbegriff „Bergdörfer“ an Position 1 bei Google
4 Klettersteige in Weißbach	11,4	347	Suchbegriff „Weißbach Klettersteige“ an Position 1
5 Tour auf die Hochalmspitze	10,7	324	Suchbegriffe „Hochalmspitze Bergtour“ an Position 3, „Hochalmspitze“ an Position 5
6 Villgratental über das Bergsteigerdorf	9,7	296	Suchbegriff „Villgratental“ an Position 2
7 Bergsteigerdorf Gschnitztal Startseite	8,8	267	Suchbegriff „Gschnitztal“ an Position 2
8 Bergsteigerdörfer Deutschland Startseite	8,7	266	Suchbegriff „Bergsteigerdörfer Deutschland“ an Position 1
9 Bergtouren Steinbach am Attersee	8,5	258	Suchbegriffe „Bergtouren Attersee“ Position 3, „Steinbach Bergtouren“ an Position 1
10 Bergtouren Pühringerhütte (Grünau im Almtal)	8,3	253	Suchbegriffe „Pühringerhütte“ Position 10, „Bergtouren Pühringerhütte“ Position 1
11 Ramsau bei Schlechtwetter	7,3	221	Suchbegriff „Ramsau Schlechtwetter“ Position 3
12 Wandern im Bergsteigerdorf Villgratental	7,2	219	Suchbegriff „Villgratental Wandern“ Position 1
13 Bergtour Rote Wand (Großes Walsertal)	5,6	171	Suchbegriff „Rote Wand Bergtour“ Position 1
14 Klettern im Bergsteigerdorf Steinbach am Attersee	5,4	164	Suchbegriff „Attersee Klettern“ Position 1
15 Bergsteigerdorf Lungiarü Startseite	5,3	162	Suchbegriff „Lungiarü“ Position 1

Socialmedia-Plattformen



- Facebook
 - 3978 Follower
 - rund 300.000 „reaches“/Jahr
- Instagram (seit Mai 2020)
 - 774 Follower
 - Rund 25.000 „reaches“/seit Bestehen
- Alpenvereinaktiv.com
 - 479.053 Einblendungen
 - 12.324 Seitenaufrufe
- Vimeo
 - 950 Zuschauer
 - 1141 Ansichten

The screenshot shows the website alpenvereinaktiv.com. The header includes the site name, navigation links (Startseite, Touren, Tourenplanung, Hütten, Aktuelles, Listen, Karten, Hilfe, Blog), and a search bar. The main content area features a large photograph of a mountain valley with a church and a hut, titled "Bergsteiger Extra: Tourentipps für die Bergsteigerdörfer". Below the photo is a text block explaining that the Bergsteiger-Extra magazine is being digitized and that users can find digital versions of the tours in the "Touren" menu. A "Public List" section is visible at the bottom, titled "Eine Liste von Bergsteigerdörfer der Alpenvereine" and updated on 15.09.2020.

Facebook Top 3 Posts 2020



Performance for Your Post

26 015 People Reached

205 Reactions, Comments & Shares

170 Like	51 On Post	119 On Shares
9 Love	4 On Post	5 On Shares
1 Wow	1 On Post	0 On Shares
3 Comments	0 On Post	3 On Shares
22 Shares	21 On Post	1 On Shares

586 Post Clicks

377 Photo Views	20 Link Clicks	189 Other Clicks
---------------------------	--------------------------	----------------------------



Bergsteigerdörfer

Published by Jan Salcher [?] · June 19 · 🌐

...

BERG|STEIGER|DÖRFER: einfach

Wir haben unsere Partnerbetriebe gebeten ein paar Fragen zu ihrem Bergsteigerdorf zu beantworten! Von unserem bergsteigerfreundlichen Partner, dem Haus Karolina im #Bergsteigerdorf Ramsau bei Berchtesgaden, erreichte uns folgende Rückmeldung:

Was bedeutet das Bergsteigerdorf für dich:... See More



BERGSTEIGER DÖRFER

Performance for Your Post

11 131 People Reached

673 Reactions, Comments & Shares *i*

544 Like	81 On Post	463 On Shares
73 Love	7 On Post	66 On Shares
3 Wow	0 On Post	3 On Shares
16 Comments	0 On Post	16 On Shares
37 Shares	37 On Post	0 On Shares

906 Post Clicks

423 Photo Views	6 Link Clicks <i>i</i>	477 Other Clicks <i>i</i>
---------------------------	----------------------------------	-------------------------------------



Bergsteigerdörfer

Published by Anna Pichler [?] · January 28 · 🌐



GEMEINSCHAFT wird im #Bergsteigerdorf #Matsch großgeschrieben. Das beweist der Betrieb vom Ramudlalift: Von einem Pionier 1978 ins Leben gerufen, von Vielen bis heute ehrenamtlich betreut. Sonntags gibt es Tee und Kuchen, jeder kennt jeden und alle sind willkommen. Der kleine Lift bringt das Tal zusammen: zum Ski fahren, zum Ratschen, zum sich Messen bei den Rennen, zum Zeitvertreib. 🧡🧊🧊🧡



**BERGSTEIGER
DÖRFER**

Performance for Your Post

10 863 People Reached

286 Reactions, Comments & Shares *i*

239 Like	97 On Post	142 On Shares
--------------------	----------------------	-------------------------

6 Love	2 On Post	4 On Shares
------------------	---------------------	-----------------------

3 Wow	2 On Post	1 On Shares
-----------------	---------------------	-----------------------

6 Comments	4 On Post	2 On Shares
----------------------	---------------------	-----------------------

32 Shares	32 On Post	0 On Shares
---------------------	----------------------	-----------------------

2 195 Post Clicks

1 068 Photo Views	0 Link Clicks <i>i</i>	1 127 Other Clicks <i>i</i>
-----------------------------	----------------------------------	---------------------------------------

„Alltimes Top“



Bergsteigerdörfer is at Golzentipp.

Published by Jan Salcher [?] · March 28, 2019 · Obertilliach ·

...

Ein kuriose Bild hat uns aus dem #Bergsteigerdorf Tiroler Gailtal erreicht. Während des Sturmtiefs Vaia im vergangenen Herbst wurde diese Hütte einfach umgeblasen!

Obertilliach, Tirol, Austria | Bergsteigerdorf Kartitsch | Osttirol - Dein BergTirol

#bergsteigerdörfer #vomwindeverweht #golzentipp #tirolergailtal...

See More



Performance for Your Post

58 121 People Reached

688 Reactions, Comments & Shares

306 Like
On Post

56
On Post

250
On Shares

4 Love
On Post

0
On Post

4
On Shares

25 Haha
On Post

0
On Post

25
On Shares

241 Wow
On Post

61
On Post

180
On Shares

24 Sad
On Post

10
On Post

14
On Shares

1 Angry
On Post

0
On Post

1
On Shares

32 Comments
On Post

11
On Post

21
On Shares

59 Shares
On Post

57
On Post

2
On Shares

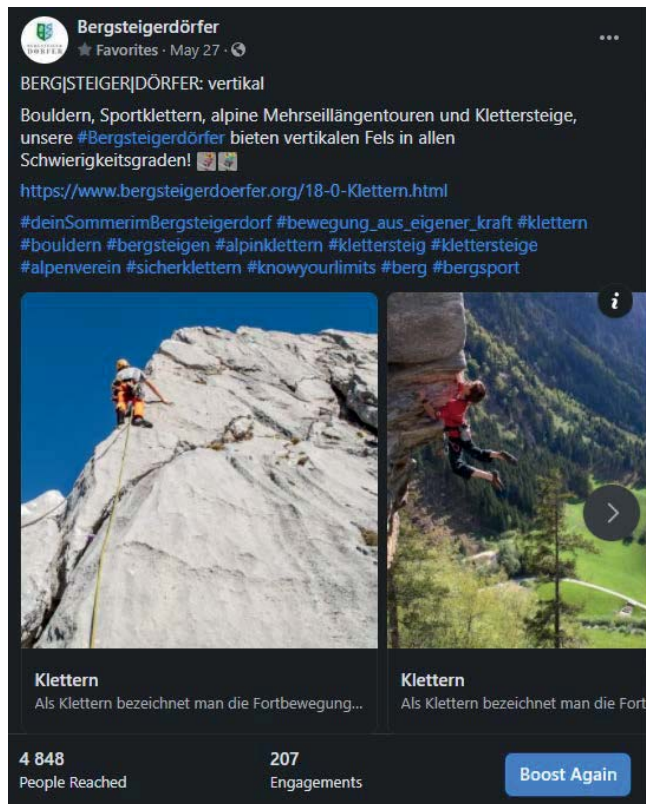
8 405 Post Clicks

2 423 Photo Views

5 Link Clicks

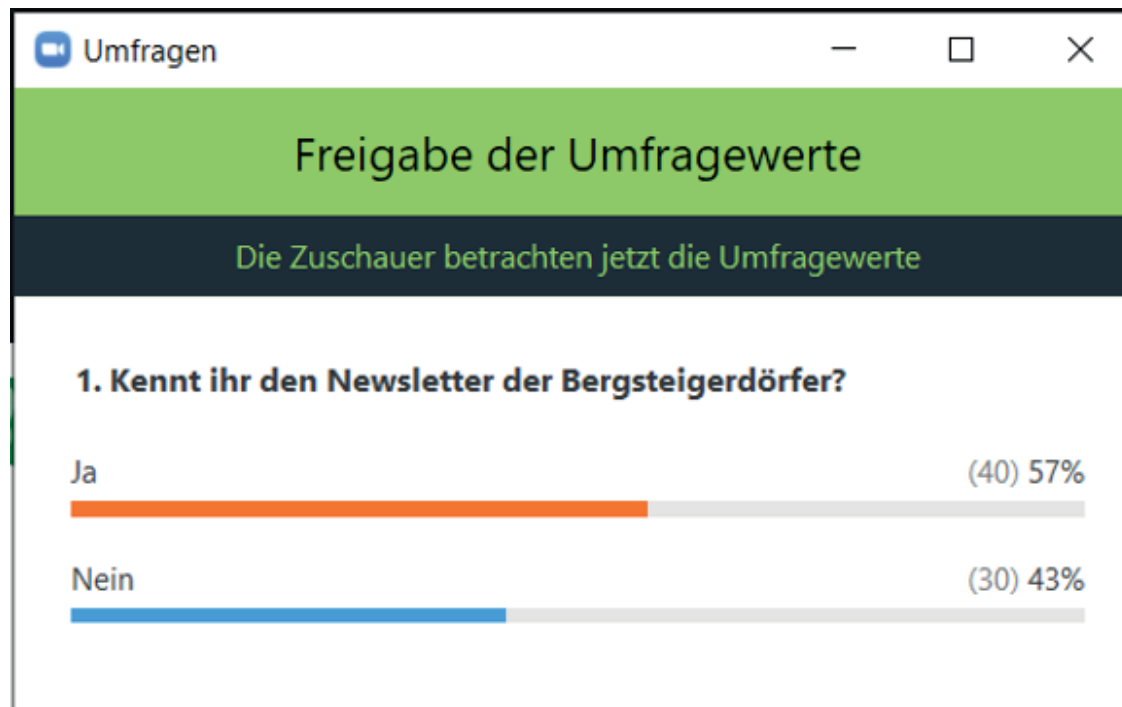
5 977 Other Clicks

BERG|STEIGER|DÖRFER: vielfältig



- Test Bezahlkampagne bei FB
- Frühjahr 2020 | 5 Posts à € 10
- Reichweite 13.500 | neue Likes ca. 400
- Interest: Berge, Klettern und Alpinismus UND Nachhaltigkeit

Frage an das Publikum



Anmeldung:

www.alpenverein.at/portal/nl/bergsteigerdoerfer/

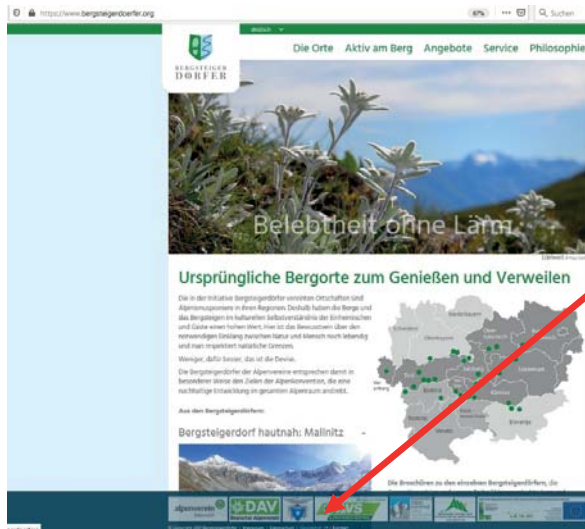
Newsletter



Newsletter Bergsteigerdörfer



Newsletter abonnieren



Aus den Bergsteigerdörfern

Jahrestagung 2019 in Ramsau bei Berchtesgaden



Zur 12. Jahrestagung der Bergsteigerdörfer hatte das Berchtesgadener Land sein Postkartengewand angelegt. Erstmals fand die Veranstaltung in Deutschland statt. Mehr als 100 TeilnehmerInnen waren ins erste deutsche Bergsteigerdorf Ramsau gereist, um über die mögliche Zukunft der Initiative zu reden. [mehr](#)

Weihnachtsbeleuchtung mal anders im Bergsteigerdorf Lungiarü



Erst 1, dann 2, dann 3 ... Weihnachtsfenster (ladinisch: finestres da nadé) wurden in der Weihnachtszeit im Bergsteigerdorf Lungiarü gestaltet. Die Mitmachaktion der Arbeitsgruppe Bergsteigerdorf zielte darauf ab von einer schrillen bunten Weihnachtsbeleuchtung Abstand zu nehmen und mit einfachen Mitteln eine stille "warme" Atmosphäre zu erzeugen. [mehr](#)

Der Biosphärenpark Großes Walsertal feiert sein 20-jähriges Bestehen



Vor 20 Jahren fiel der Startschuss für den UNESCO-Biosphärenpark im Großen Walsertal – Zeit für Rückblicke und Feiern! Als Modellregionen für nachhaltiges Leben und Wirtschaften stehen die sechs Gemeinden in diesem bäuerlich geprägten, alpinen Tal für den Schutz ihrer außergewöhnlichen Kultur- und Naturlandschaft ein. [mehr](#)

Medienberichte: Radio, TV, Presse



Kooperationen mit
Tourismusvereinen, Sendern etc.



TV: Turism tla Ladinia

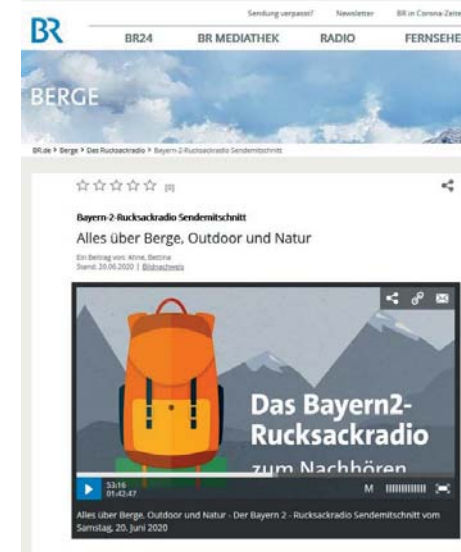


Lungiarü paisc dl alpinist

Mertesc, 28.07.2020 da les 20:50-21:07

Bele ti agn 1950 an metù man da barié dia convenziun dies Alpes darter i ot stac dies Alpes y l'Unión Europea, un proiec de svilupp sostenibil por le turism ti ambient alpin. Un de chisc proiec é i Paisc dl Alpinist, na setezun de de piceres localites de munt, otache al vegn ciaré sides ala originalité y ala autentizité dia cultura y dies tradiziun alpines, co a n svilupp ti respet dia natura y dia persona ti dagní. Ince Lungiarü ita Val Badia á ciarfé ti 2018 la zertificaziun sciöche Paisc dl Alpinist.

Program de Karin Pizzinini, camera y tal Fulvio De Martin, a cura de Anna Mazzei



BR.de

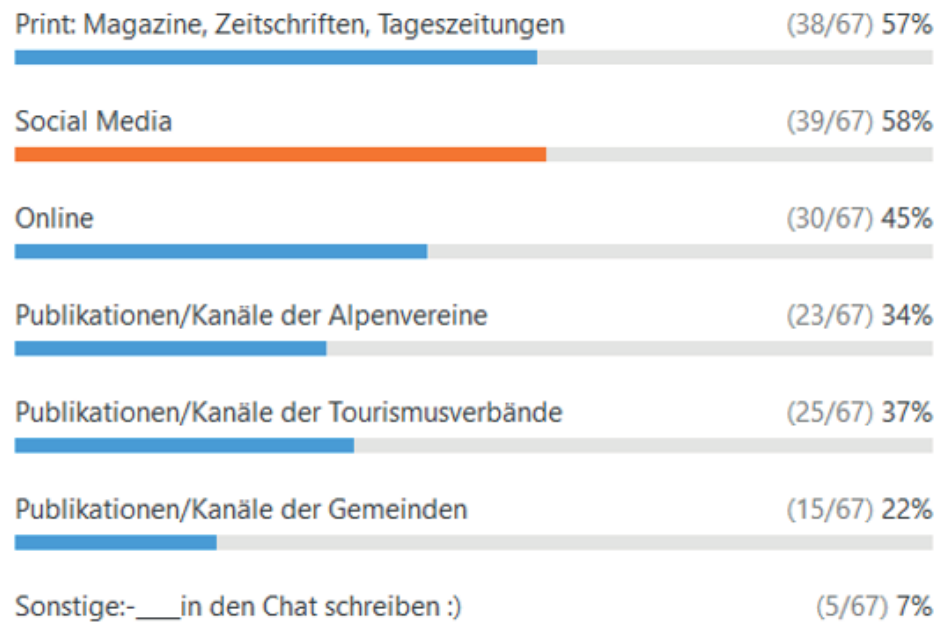


Umfragen

Freigabe der Umfragewerte

Die Zuschauer betrachten jetzt die Umfragewerte

1. In welchen Medien sollten die Bergsteigerdörfer noch mehr Präsenz zeigen? (Auswahl 3 Antworten) (Mehrfachauswahl)



Frage an das Publikum

Sonstige:

- TV und Radio Spots für Bewusstseinsbildung und Information
- Eine bessere Präsenz auf der Seite des AV Österreich wäre wünschenswert. Immerhin gibt es jetzt auf der Startseite das Logo, jedoch ohne weitere Beschreibung, wofür Bergsteigerdörfer stehen.

Internes Logo mit Dörfernamen





- Mit der Änderung des Logos 2016 wurde die Variante mit den Dörfernamen verworfen und der schlichten Wort-Bild-Marke der Vorzug gegeben.
- Da die Nachfrage in den Dörfern für die Verwendung eines Logos mit ihrem Namen jedoch groß war, wurde eine individualisierte Form des Logos für alle Bergsteigerdörfer in einheitlichem Design erstellt.
- Der Dorfname im Logo richtet sich nach dem offiziellen Bergsteigerdörfer-Namen (s. z. B. Einzelbroschüre), d.h. „Region Sellraintal“, nicht „Sellrain“ oder „Sellraintal“.
- Die bisherigen Logoverwendungshinweise gelten auch für die individualisierten Logos.
- Eigenkreationen der Logos mit dem Dorfnamen oder sonstige Abwandlungen sind nicht zulässig.
- **Verwendung:**
- Das quadratische Logo ohne Zusatz des Dorfnamens bleibt das vorrangig zu verwendende Logo. Zu bevorzugen ist auch bei der individualisierten Variante die hochgestellte, in Ausnahmefällen kann das Querformat verwendet werden.
- Ein doppelter Zusatz, z.B. Dorfname und Partner/Dorfname und Übersetzung, ist nicht zulässig, damit die klare und schlichte Form des Logos erhalten bleibt.
- Die Logovariationen (verschiedene Dateiformate und Farben) könnt ihr direkt bei euren zuständigen Projektkoordinatoren anfragen bzw. hier abrufen:
<http://archiv.bergsteigerdoerfer.at/owncloud/index.php/s/tCUI8O9yBnI7N70>

Internes Update Markenkooperationen

= Kooperation mit bzw. Sponsoring durch projektexterne Partnern

Richtlinien:

- Ergänzungen der Ausschlussliste und die Erweiterung der Ausschlussliste um eine Graue Liste bei nicht eindeutig zuweisbaren Branchen
- Anwendung des Auswahlverfahrens für Kooperationspartner
- Anwendung des Ablaufes bei Kooperationsanfragen
- Leistungspaket, das die nationalen Projektteams den Kooperationspartnern anbieten können.

Internes

Update Markenkooperationen - Ausschlussliste

Ausgeschlossen sind alle Partnerschaften mit Organisationen, deren Arbeitsweise und Philosophie jener der Bergsteigerdörfer widersprechen.

Explizite Ausschlussliste für alle Ebenen (international/Verein/lokal), d.h. Partnerschaften jeglicher Art und Werbeplatzierungen ausgeschlossen

- pornografische, sittenwidrige, gewaltverherrlichende oder sexistische Inhalte
- Minderheiten diskriminierende Inhalte
- parteipolitische Inhalte
- Religionsgemeinschaften
- Waffen und Schwerindustrie
- Grundstoffindustrie (z. B. Bergbau, ...)
- Energieerzeuger und –versorgungsunternehmen nicht erneuerbarer Energiequellen
- Mechanische Aufstiegshilfen im Skibetrieb
- Heliskiing, Flugunternehmen, Kreuzfahrtenanbieter
- Allgemein Ski- und Gletscherskigebiete
- motorisierte Fahrzeuge aller Art (ausgenommen ÖPNV, Reisebusunternehmen, Taxis u. dgl.)
- Internationale Hotelketten
- Alkoholika ab 20% Alkoholgehalt (außer auf lokaler Ebene --> Spezialitäten)
- Dosengetränke und Getränkedosen, Einweggebinde
- Tabakwaren
- Pharmaindustrie, Pestizidhersteller, Hersteller gesundheitsgefährdender Chemikalien
- Konkurrenzprodukte zu den Bergsteigerdörfern bzw. den Alpenvereinen und deren Initiativen

Internes Entwicklung & Evaluierung als Bergsteigerdorf

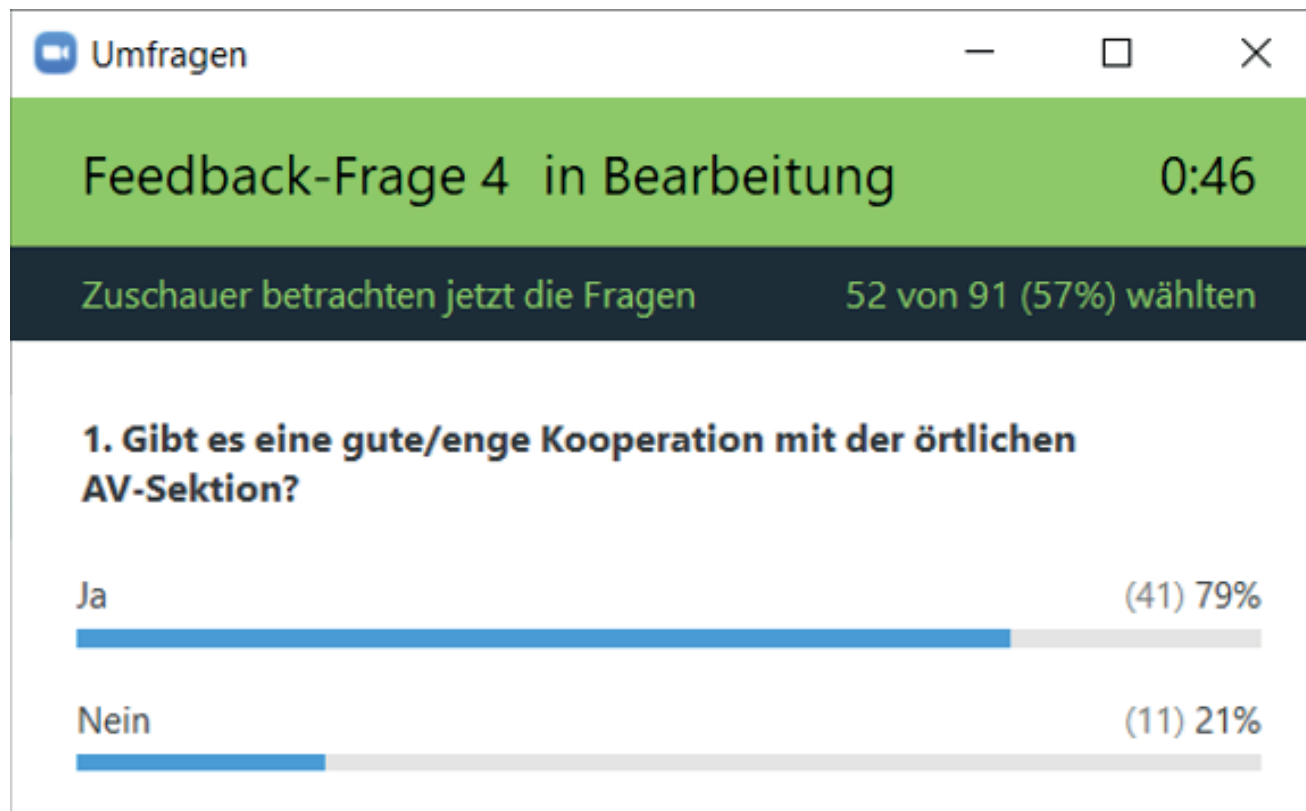
Ziele

- Perspektiven und Entwicklungsmöglichkeiten ausloten
- neue Impulse der Zusammenarbeit setzen
- neue Prozesse anstoßen
- Austausch und Know-How-Transfer intensivieren

Ausarbeitung

- 2021
- Lokales Wissen & Akteure miteinbeziehen

Frage an das Publikum



Anm. aus dem Chat:

- „bessere Zusammenarbeit mit anderen Vereinen (nicht nur Alpenvereine und Gemeinden), Instituten usw. Alpenvereine spielen zu oft allein.“
- „Ist von der derzeitigen Situation aus sicher ausbaufähig. Ev. ein Hinweis von AV Seite an die Sektionen, mit den benachbarten BSds hier einmal in Kontakt zu treten.“

Zukunft

Ein neuer Partner: Der Schweizer Alpen Club

- Im Herbst 2020 werden 2 Kandidaten zur Aufnahme vorgestellt;
- Ansprechpartner SAC: Philippe Wäger, Ressortleiter Umwelt und Raumentwicklung;
- Projektkoordination während 3-jähriger Pilotphase:
SAC – Prättigau Tourismus – ZHAW

Zukunft Termine



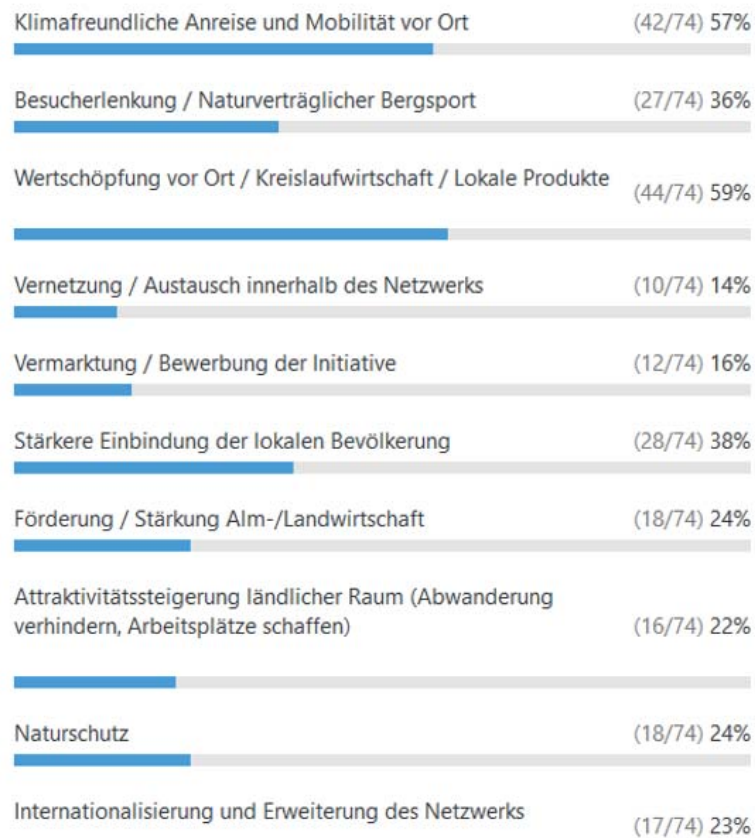
- 16. - 17.11.2020: Onlinekonferenz Outdoor-Tourismus mit Fernsicht
- 13. - 16.01.2021: Bergsteigerdörfer hautnah in Hüttschlag
- 01. - 03.10.2021: Jahrestagung der Bergsteigerdörfer 2021 – Lungiarü

*... und hoffentlich wieder viele Veranstaltungen in den
Bergsteigerdörfern!*

Frage an das Publikum



1. Welche Themen sollten wir in Zukunft aktiv angehen? (3 Antworten) (Mehrfachauswahl)



Pause



<https://www.wonder.me/r?id=k5dwup-28g3l>

KEYNOTE

„Small is Beautiful – Resilienz alpiner Gemeinden durch innovative Governance“

Prof. Dr. Tobias Luthe & Dr. Romano Wyss
Mountain Research Initiative

www.mountainresearchinitiative.org/activities/working-groups/mountain-resilience

Diskussion



Gruß aus Lungiarü



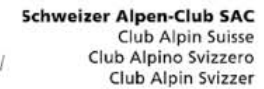
- <https://vimeo.com/bergsteigerdoerfer>

Ausklang im virtuellen Lungiarü



<https://www.wonder.me/r?id=k5dwup-28g3l>

Danke fürs Dabeisein!



Wir freuen uns auf euer Feedback!